

Auszug aus den Geobasisinformationen

Einzelnachweis Höhenfestpunkt



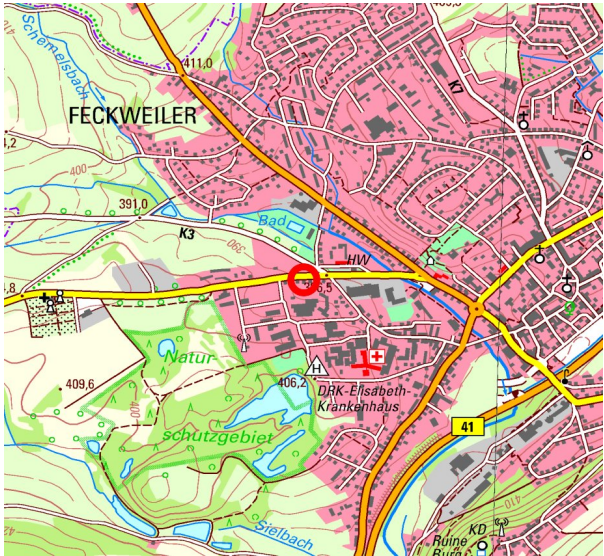
Rheinland-Pfalz

LANDESAMT FÜR VERMESSUNG
UND GEOBASISINFORMATION

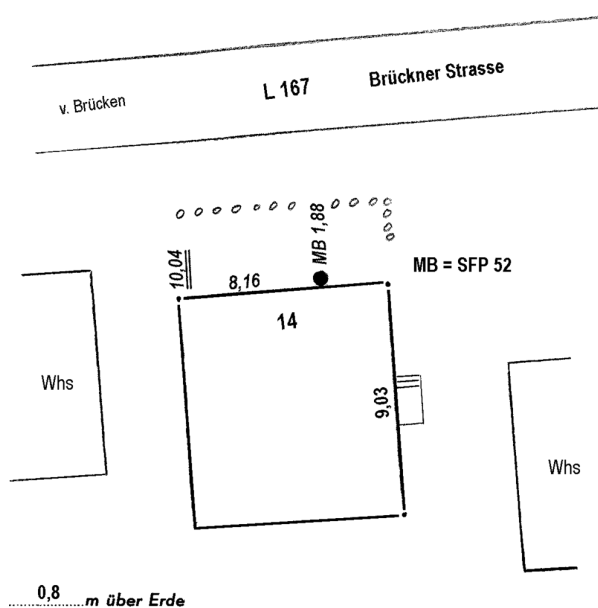
Hergestellt am 20.06.2022

6308 900002

Von-Kuhl-Straße 49
56070 Koblenz

Punktvermarkung Mauerbolzen, horizontal eingebracht (mit Inschrift)	Klassifikation Ordnung NivP(1) - Haupthöhenpunkt, Zwischenlinienpunkt 1.Ordnung
Punktkennung als SFP 6308 805200	Lage System ETRS89_UTM32
Überwachungsdatum 2016	Messjahr 2008
Gemeinde Birkenfeld	East [m] 32 366944.405
Übersicht DTK25	North [m] 5501159.958
	Höhe System DE_DHHN2016_NH
	Messjahr 2007
	Höhe [m] 389.828
	Genauigkeitsstufe Standardabweichung S kleiner gleich 5 mm
	Lagebeschreibung Birkenfeld, Brückener Str. 14
	Bemerkungen keine

Lage-/Einmessungsskizze/Ansicht



Auszug aus den Geobasisinformationen

Einzelnachweis Höhenfestpunkt




Rheinland-Pfalz

LANDESAMT FÜR VERMESSUNG
UND GEOBASISINFORMATION

Hergestellt am 20.06.2022

6308 900054

Von-Kuhl-Straße 49
56070 Koblenz

Punktvermarkung sonstiger horizontaler Bolzen	Klassifikation Ordnung NivP(2) - Nivellementpunkt 2. Ordnung
Gemeinde Hopfstädten-Weiersbach	Lage System ETRS89_UTM32 Messjahr 2012 East [m] 32 367422.336 North [m] 5496167.016 Genauigkeitsstufe Standardabweichung S kleiner gleich 2 cm
Übersicht DTK25 	Höhe System DE_DHHN2016_NH Messjahr 2012 Höhe [m] 341.822 Genauigkeitsstufe Standardabweichung S kleiner gleich 5 mm
	Lagebeschreibung Hopfstädten, km 0,07; Brücke Ost
	Bemerkungen keine
Lage-/Einmessungsskizze/Ansicht 